



Flächennutzungsplan

Verwaltungsgemeinschaft Wiesloch-Dielheim

2. Berichtigung – Bebauungsplan

„Gartenstraße / Dr.-Martin-Luther-Straße“

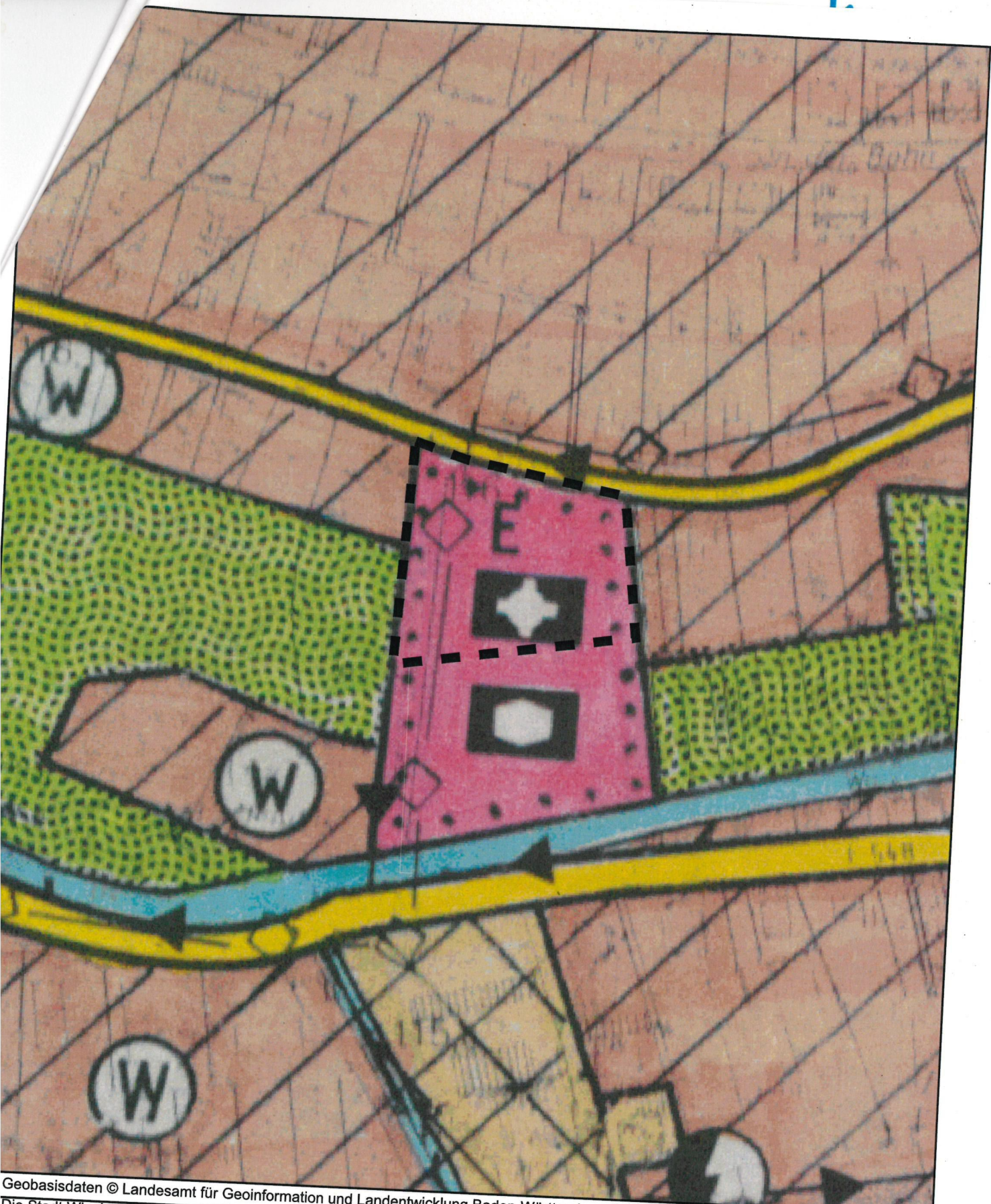
gem. § 13a Abs. 2 BauGB

Flächengröße:	0,36 ha
Vorherige Darstellung gem. FNP 2000:	Fläche für den Gemeinbedarf mit Zweckbestimmung Kirche
Geänderte Darstellung gem. 2. Berichtigung:	Wohnbaufläche
Inkrafttreten Bebauungsplan:	25.07.2017
Berichtigung FNP:	19.11.2019
Beschluss des Gemeinsamen Ausschusses Wiesloch-Dielheim:	23.06.2020
Bearbeitung:	Schi

Wiesloch, den 17. März 2021

Ludwig Sauer
Bürgermeister





Geobasisdaten © Landesamt für Geoinformation und Landentwicklung Baden-Württemberg (www.lglbw.de)
 Die Stadt Wiesloch übernimmt keine Haftung für die Aktualität der Daten. Kartengrundlage: Urheberrechtlich geschützt!
 Eine Umwandlung, Weitergabe oder Veröffentlichung der dargestellten Geobasisdaten bedarf der Zustimmung der Stadt Wiesloch.
 Bei Aufgrabungen ist mit der notwendigen Sorgfalt vorzugehen, da für die Aktualität und Lagegenauigkeit der Leitungsführung keine Gewähr übernommen wird.


 STADT WIESLOCH

Projekt: Gartenstr./Dr.-Martin-Luther-Str.
 Plantyp: FNP Berichtigung - vorher

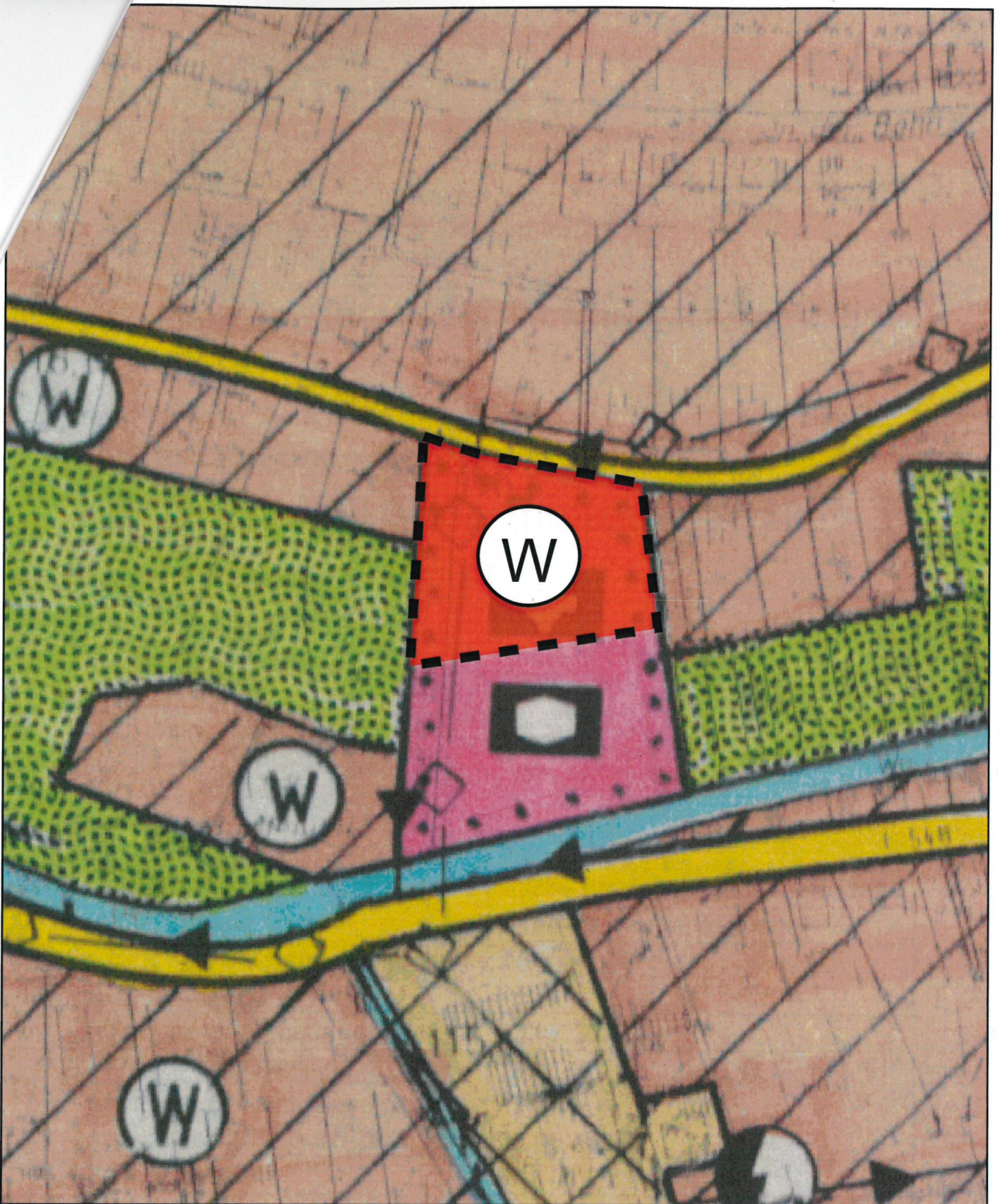


Maßstab: 1:1500



Benutzer: A. Schiffer

Datum: 17.10.2010



Geobasisdaten © Landesamt für Geoinformation und Landentwicklung Baden-Württemberg (www.lglbw.de)

Die Stadt Wiesloch übernimmt keine Haftung für die Aktualität der Daten.

Kartengrundlage: Urheberrechtlich geschützt !

Eine Umwandlung, Weitergabe oder Veröffentlichung der dargestellten Geobasisdaten bedarf der Zustimmung der Stadt Wiesloch.

Bei Aufgrabungen ist mit der notwendigen Sorgfalt vorzugehen, da für die Aktualität und Lagegenauigkeit der Leitungsführung keine Gewähr übernommen wird.



STADT WIESLOCH

Projekt:

Gartenstr./Dr.-Martin-Luther-Str.

Plantyp:


FNP Berichtigung - nach Berichtigung



Maßstab:

1:1500

0m 10m 20m 30m 40m 50m 60m 70m 80m 90m



Benutzer:

A. Schiffer

Datum:

17.10.2019